

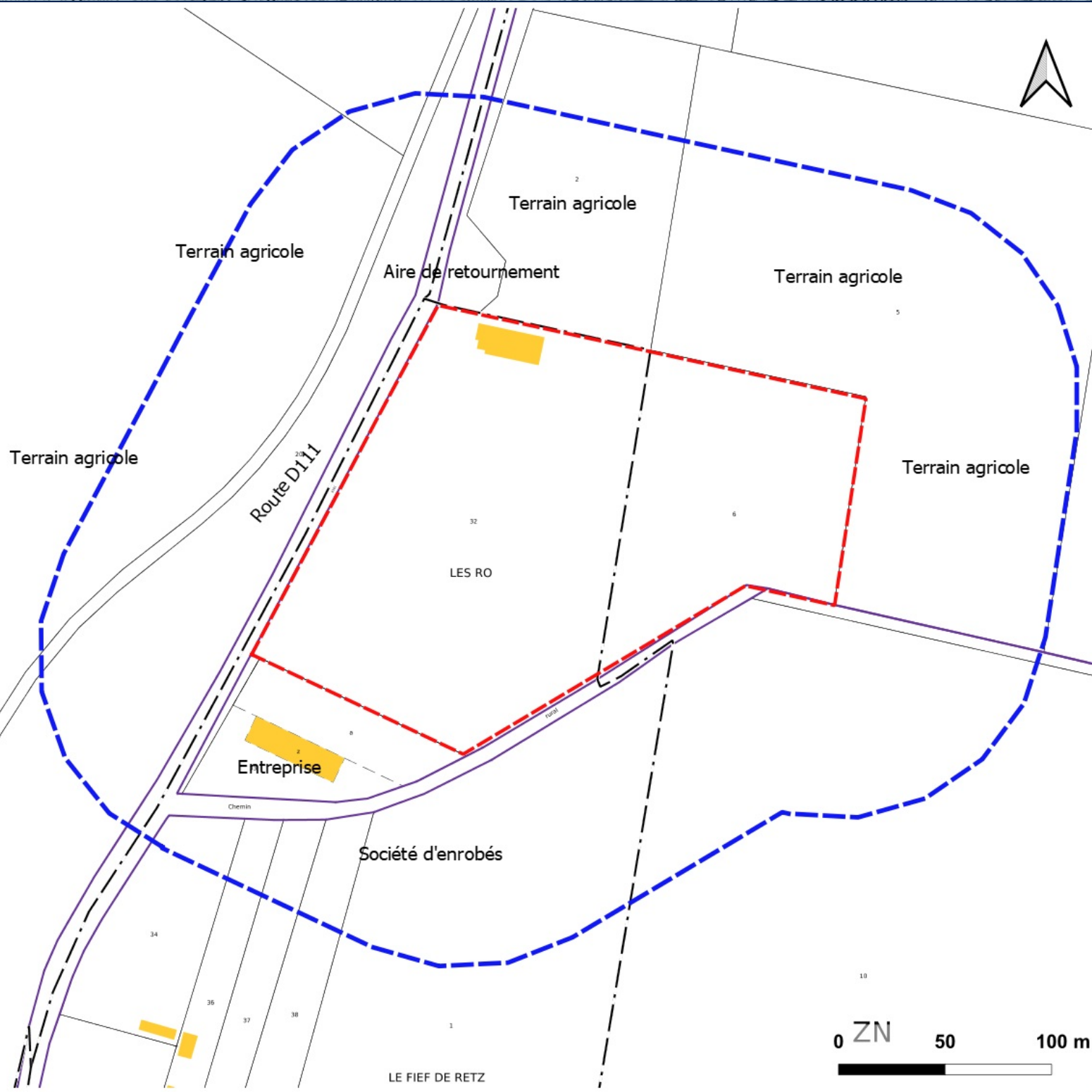


PLAN DES ABORDS
ECHELLE : 1/2 500

Légende

-  Limite site
-  Périmètre 100 m



Sources : Cadastre de la commune de Périgny

Référence client :
Communauté
d'Agglomération de
La Rochelle

Date de réalisation :
Juin 2023
